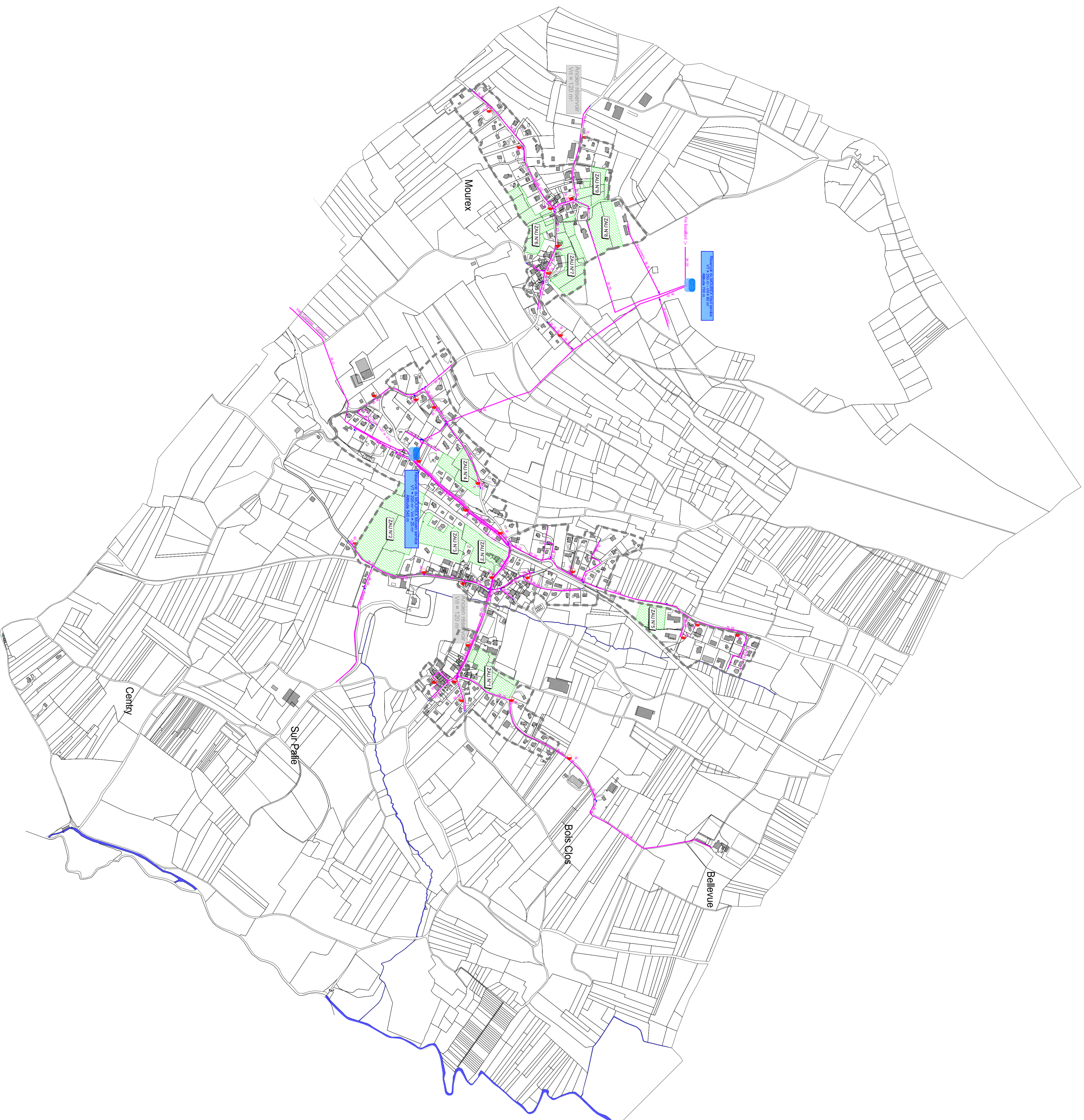







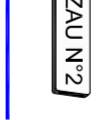



**Commune de GRILLY**  
\*\*\*\*\*  
**Volet : Alimentation en  
Eau Potable**  
\*\*\*\*\*



**Adduction d'Eau Potable**

-  Réservoir
-  Ancien Réservoir servant de réserve incendie
-  DN 100
-  Réseau d'eau potable (diamètre)
-  Poste d'incendie
- Divers**
-  Contour du POS
-  Contour des ZAU
-  Numéro des ZAU
-  Ruissseau

<<Copier Colser - Reproduction interdite>>

Date: Février 2012  
Echelle: 1/5000  
Fichier: Grilly\_AEP.dwg  
Dessin: L. THIERRY

